

Управление Федеральной службы государственной регистрации, кадастра и картографии по Челябинской области
полное наименование органа регистрации прав

Выписка из Единого государственного реестра недвижимости об основных характеристиках и зарегистрированных правах на объект недвижимости

Сведения об основных характеристиках объекта недвижимости

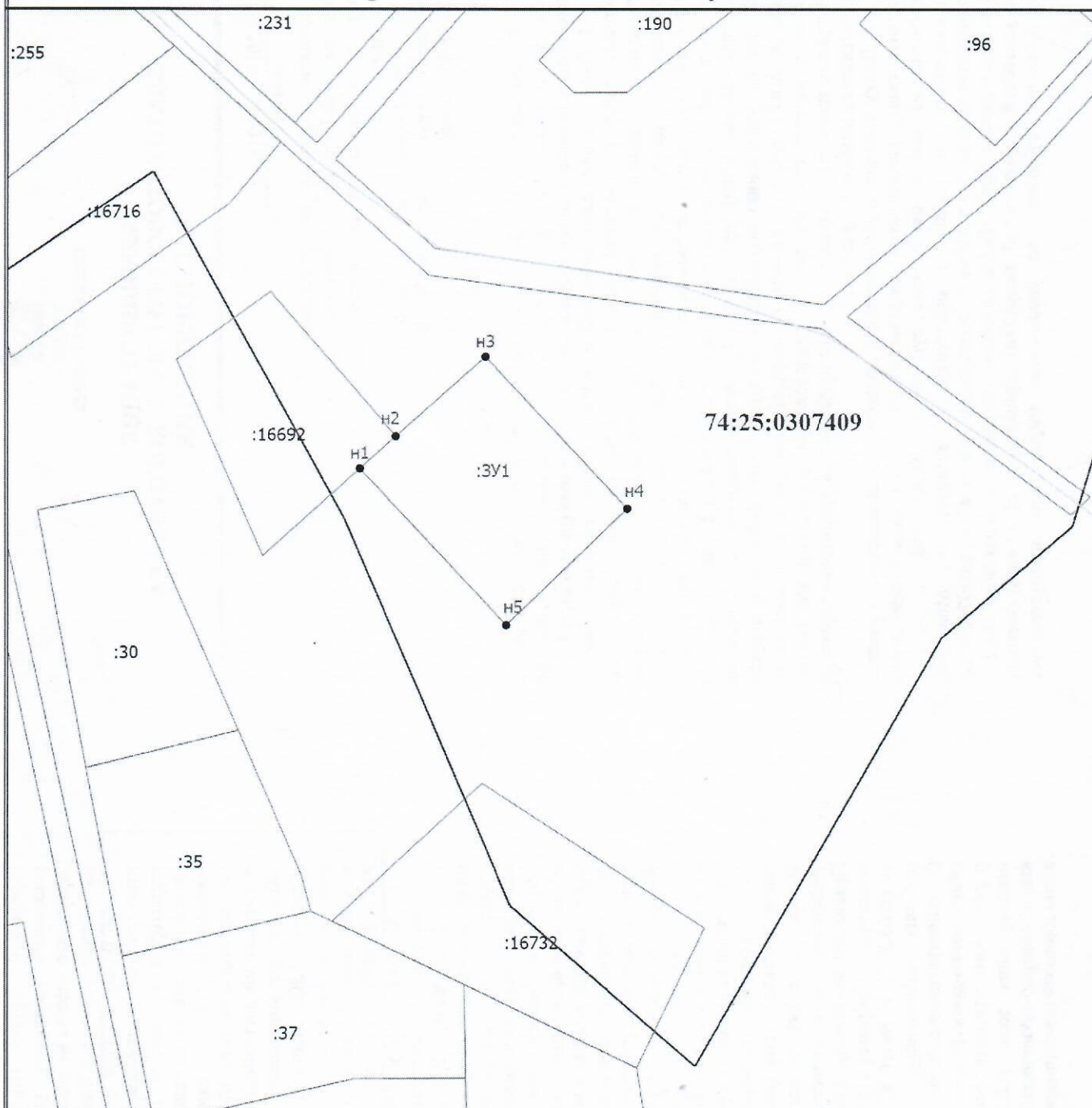
В Единый государственный реестр недвижимости внесены следующие сведения:

| Земельный участок | | | | Раздел 1 Лист 1 |
|---|----------|---------------------------|-------------------|-------------------------|
| вид объекта недвижимости | | | | |
| Лист №1 | Раздел 1 | Всего листов раздела 1: 1 | Всего разделов: 2 | Всего листов выписки: 2 |
| 3 августа 2020г. | | | | |
| Кадастровый номер: | | | | |
| 74:25:0307409:584 | | | | |
| Номер кадастрового квартала: | | | | |
| 74:25:0307409 | | | | |
| Дата присвоения кадастрового номера: | | | | |
| 03.08.2020 | | | | |
| Ранее присвоенный государственный учетный номер: | | | | |
| данные отсутствуют | | | | |
| Адрес (местоположение): | | | | |
| Челябинская область, город Златоуст, квартал Миасский, восточнее земельного участка с кадастровым номером 74:25:0308505:30 | | | | |
| Площадь, м2: | | | | |
| 964 +/- 11 | | | | |
| Кадастровая стоимость, руб: | | | | |
| 444876,36 | | | | |
| Кадастровые номера расположенных в пределах земельного участка объектов недвижимости: | | | | |
| данные отсутствуют | | | | |
| Категория земель: | | | | |
| Земли населенных пунктов | | | | |
| Виды разрешенного использования: | | | | |
| для ведения личного подсобного хозяйства | | | | |
| Статус записи об объекте недвижимости: | | | | |
| Сведения об объекте недвижимости имеют статус "актуальные" | | | | |
| Особые отметки: | | | | |
| Сведения для заполнения раздела: 2 - Сведения о зарегистрированных правах, отсутствуют. | | | | |
| Получатель выписки: | | | | |
| Шахоткина Зоя Юрьевна (представитель правообладателя), Правообладатель: ОРГАН МЕСТНОГО САМОУПРАВЛЕНИЯ "КОМИТЕТ ПО УПРАВЛЕНИЮ ИМУЩЕСТВОМ ЗЛАТОУСТОВСКОГО ГОРОДСКОГО ОКРУГА" | | | | |






| | | |
|-------------------------------|---------|-------------------|
| полное наименование должности | подпись | инициалы, фамилия |
| | | |

М.П.

Схема расположения земельных участков



Условные обозначения

-  - Вновь образованная часть границы, сведения о которой достаточны для определения ее местоположения
-  - Характерная точка границы, сведения о которой позволяют однозначно определить ее положение на местности
- H1 - Обозначение новой характерной точки
- :1 - Кадастровый номер земельного участка, объекта капитального строительства
- :3У1 - Образуемый земельный участок
-  - Граница земельного участка
-  - Граница кадастрового квартала
-  - Граница объекта капитального строительства
- 74:25:0307409 - Номер кадастрового квартала